Neuburg a. Inn · Neuhaus a. Inn

Lauf- und Bewegungspark „Unterer Inn“

Passau · Wernstein a. Inn

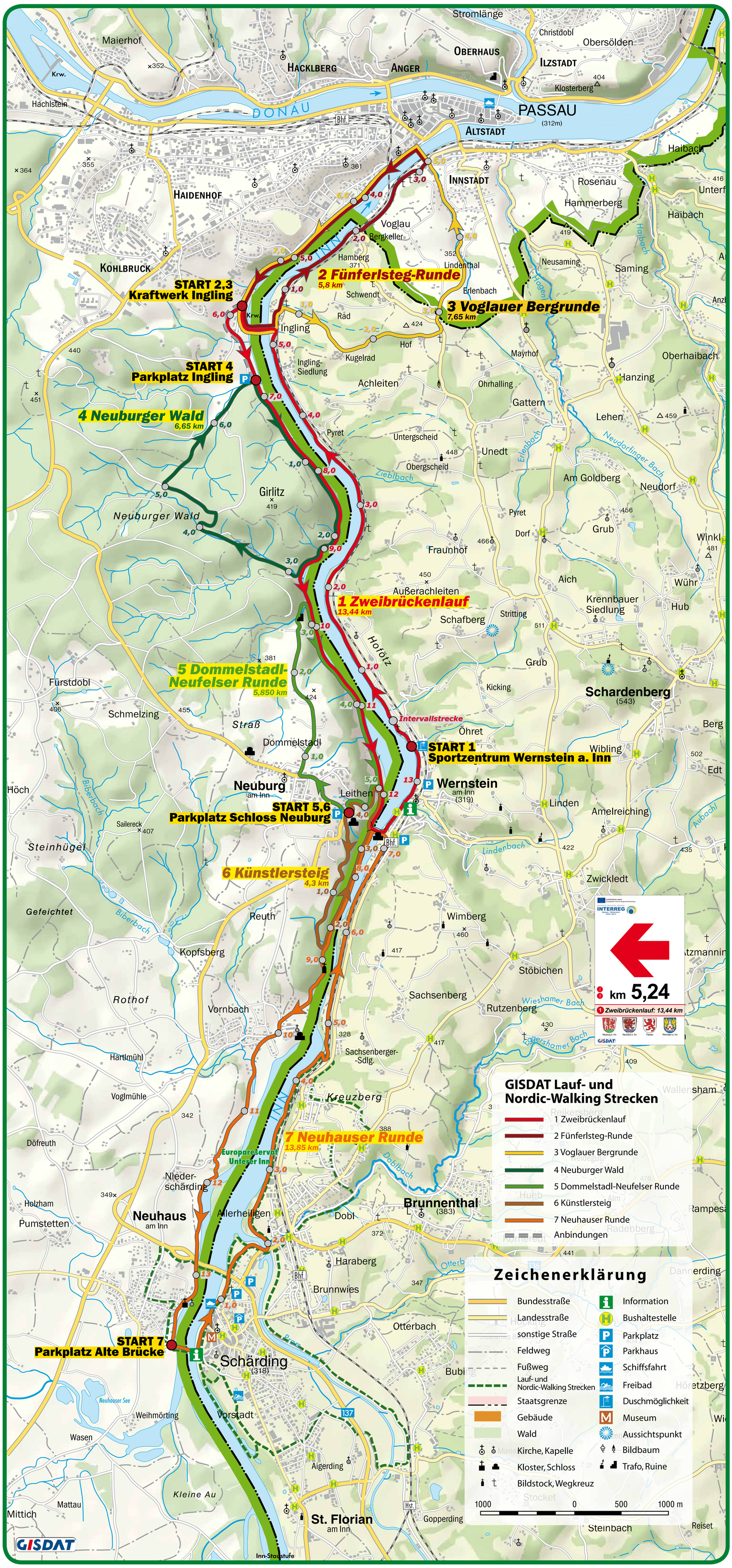

1 Zweibrückenlauf

Start/Ziel:	Sportzentrum Wernstein a. Inn
Streckenlänge:	13.440 m
Höhenmeter:	80 m

HÖHENPROFIL

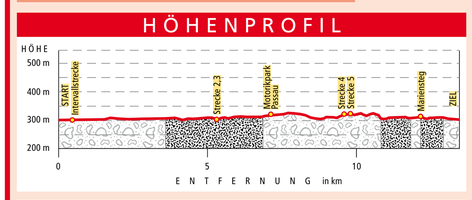

STRECKENBESCHREIBUNG

Die Strecke des Zweibrückenlaufes startet kurz vor dem neuen Sportzentrum neben dem neu errichteten Generationenpark. Immer entlang des Inns führt die Strecke bis Ingling, quert über das Kraftwerk den Innfluss und führt auf der bayerischen Seite zurück bis zum Mariensteg Wernstein. Dort wird der Inn wieder nach OÖ überschritten und führt die Strecke Richtung Norden zum Ausgangspunkt.
Eine lange, ebene Trainings- und Laufstrecke auf gemischtem Untergrund, jeder volle km markiert.



2 Fünferlsteg-Runde

Start/Ziel:	Kraftwerk Ingling
Streckenlänge:	5.800 m
Höhenmeter:	65 m

HÖHENPROFIL

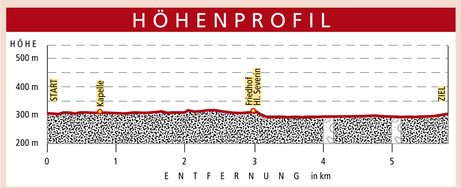

STRECKENBESCHREIBUNG

Start der Fünferlsteg-Runde ist auf der bayerischen Seite des Kraftwerkes Ingling, gemeinsam mit der Voglauer Bergrunde. Über die Kraftwerksbrücke geht's auf der österreichische Seite den Inn entlang bis zum Fünferlsteg mit herrlichem Blick auf die Passauer Altstadt. Nach der Überquerung des Steges führt die flache Runde innaufwärts zurück zum Kraftwerk.



3 Voglauer Bergrunde

Start/Ziel:	Kraftwerk Ingling
Streckenlänge:	7.650 m
Höhenmeter:	150 m

HÖHENPROFIL

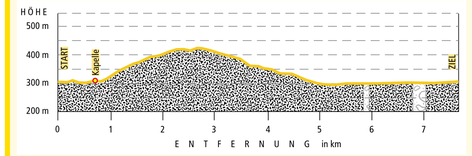

STRECKENBESCHREIBUNG

Gemeinsam mit der Fünferlsteg-Runde bis zur Bahnunterführung Ingling. Von dort geht's bergauf in unberührter Natur mit traumhafter Aussicht über Hof ins Lindenthal abwärts, den Erlenbach entlang zurück zum Fünferlsteg. Dort gemeinsam über den Steg mit der Fünferlsteg-Runde zum Ausgangspunkt Kraftwerk Ingling.

4 Neuburger Wald

Start/Ziel:	Parkplatz Ingling
Streckenlänge:	6.650 m
Höhenmeter:	115 m

HÖHENPROFIL

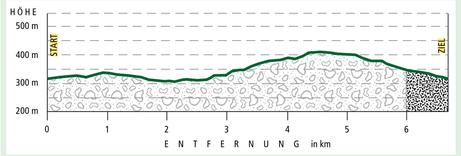

STRECKENBESCHREIBUNG

Start beim Parkplatz Ingling – Streckentafel Passau – entlang des Inn Richtung Wernstein gemeinsam mit Zweibrückenlauf. Bei der Mündung des Soldatenbrunnbach rechts abzweigen, bergauf den Bach entlang durch den herrlichen Laubmischwald. Bei der Weggabelung bergab bis zum Ausgangspunkt Parkplatz.



5 Dommelstadl-Neufelser Runde

Start/Ziel:	Parkplatz Schloss Neuburg
Streckenlänge:	5.850 m
Höhenmeter:	155 m

HÖHENPROFIL

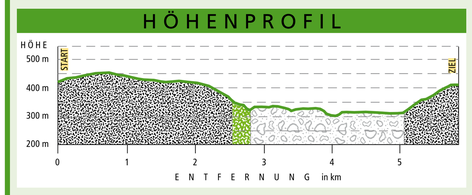

STRECKENBESCHREIBUNG

Start bei der Neuburger Streckentafel beim Schloss. Die Staatsstraße entlang bis Dommelstadl. Von dort Abzweigung Neufelser Straße diese entlang bis zum Bauer. Weiter im Wald bergab über das Schwarze Sägenbach Brückerl bis zum Inn. Diesen flussaufwärts entlang bis zum Parkplatz Kläranlage und gemeinsam mit der Künstlersteig Runde steil bergauf zum Schloss Neuburg.

6 Künstlersteig

Start/Ziel:	Schloss Neuburg
Streckenlänge:	4.300 m
Höhenmeter:	140 m

HÖHENPROFIL

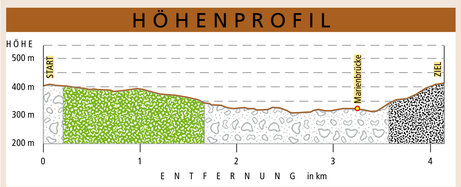

STRECKENBESCHREIBUNG

Start bei der Neuburger Streckentafel über den Schlossparkplatz in den Wald bergab. Über mehrere Brückerl und Stufen geht es den unberührten Wald abwärts Richtung Inn. Bei der Kreuzung mit Radweg und Neuhauser Runde den Inn abwärts Richtung Passau bis zum Mariensteg bzw. Parkplatz Kläranlage und dort gemeinsam mit der Dommelstadl-Neufelser-Runde steil bergauf zurück zum Schloss Neuburg.

7 Neuhauser Runde

Start/Ziel:	Parkplatz Alte Innbrücke Neuhaus
Streckenlänge:	13.850 m
Höhenmeter:	140 m

HÖHENPROFIL

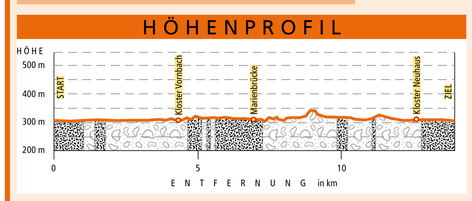

STRECKENBESCHREIBUNG

Start über die Alte Innbrücke Richtung Schärding. Nach der Brücke links den Inn entlang, an der Mündung der Pram vorbei auf dem neuen Radweg Richtung Wernstein bis zum Mariensteg. Über den Mariensteg auf die bayerische Seite und dort innaufwärts über Vornbach mit herrlichen Aussichten auf Inn und Landschaft wieder zurück nach Neuhaus.

Die Inntalrunde setzt sich zusammen aus den Strecken 1, 2 und 7 und ist daher nicht extra markiert. Die Gesamtlänge beträgt 31,15 km.

Information

leicht · mittel · schwer

Laufen

Nordic-Walking

Asphalt

Naturboden

Schotter

Weitere Informationen erhalten Sie

EUROPÄISCHE UNION
Europäischer Fonds für Regionale Entwicklung

gemeinsam grenzenlos gestalten
INTERREG
Bayern – Österreich
2007-2013